





Муниципальное бюджетное общеобразовательное учреждение
«Заинская средняя общеобразовательная школа № 1»
Заинского муниципального района Республики Татарстан

«Рассмотрено»
Руководитель ШМО

Ахметшина Р.Р.
Протокол № 1
от «29» августа 2022 г.

«Утверждаю»
Директор МБОУ «Заинская основная общеобразовательная
школа №1» Заинского муниципального района Республики
Татарстан

Мухаметханов М.Ф.
Приказ № 170
от «31» августа 2022 г.



Рабочая программа
по элективному курсу «Экономическая и социальная география мира» для 10-11 классов (срок реализации 2 года)
Составители: учителя: Зинкин П.В., Мухаметханов М.Ф.

«Согласовано»
Заместитель директора по УР
МБОУ «ЗСОШ №1»

Кузьмина И.В.
Протокол №1
от «31» августа 2022 г.

г. Заинск, 2022

10 класс
Планируемые результаты

Название раздела	Предметные результаты		Метапредметные результаты	Личностные результаты
	ученик научится	ученик получит возможность научиться		
Общая характеристика мира	<p>понимать значение географии как науки и объяснять ее роль в решении проблем человечества;</p> <p>определять количественные и качественные характеристики географических объектов, процессов, явлений с помощью измерений, наблюдений, исследований;</p> <p>составлять таблицы, картосхемы, диаграммы, простейшие карты, модели, отражающие географические закономерности различных</p>	<p><i>характеризовать процессы, происходящие в географической среде; сравнивать процессы между собой, делать выводы на основе сравнения;</i></p> <p><i>прогнозировать и оценивать изменения политической карты мира под влиянием международных отношений;</i></p>	<p>Регулятивные УУД:</p> <p>умение самостоятельно определять цели обучения, ставить и формулировать новые задачи в учебе и познавательной деятельности, развивать мотивы и интересы своей познавательной деятельности;</p> <p>Умение самостоятельно планировать пути достижения целей, в том числе альтернативные, осознанно выбирать наиболее эффективные способы решения учебных и познавательных задач;</p> <p>умение соотносить свои действия с планируемыми результатами, осуществлять</p>	<p>Сформированность целостного мировоззрения, соответствующего современному уровню развития науки и общественной практики, учитывающего социальное, культурное, языковое, духовное многообразие современного мира.</p> <p>Готовность и способность обучающихся к саморазвитию и самообразованию на основе мотивации к обучению и познанию; готовность и способность</p>

	<p>явлений и процессов, их территориальные взаимодействия;</p> <p>сопоставлять и анализировать географические карты различной тематики для выявления закономерностей социально-экономических, природных и геоэкологических процессов и явлений;</p> <p>сравнивать географические объекты между собой по заданным критериям;</p> <p>выявлять закономерности и тенденции развития социально-экономических и экологических процессов и явлений на основе картографических и статистических источников информации;</p>	<p>– <i>оценивать социально-экономические последствия изменения современной политической карты мира;</i></p> <p><i>оценивать геополитические риски, вызванные социально-экономическими и геоэкологическими процессами, происходящими в мире;</i></p> <p><i>переводить один вид информации в другой посредством анализа статистических данных, чтения географических карт, работы с графиками и диаграммами;</i></p>	<p>контроль своей деятельности в процессе достижения результата, определять способы действий в рамках предложенных условий и требований, корректировать свои действия в соответствии с изменяющейся ситуацией;</p> <p>умение оценивать правильность выполнения учебной задачи, собственные возможности ее решения;</p> <p>владение основами самоконтроля, самооценки, принятия решений и осуществления осознанного выбора в учебной и познавательной;</p> <p>Познавательные УУД:</p> <p>умение определять понятия, создавать обобщения, устанавливать аналогии, классифицировать, самостоятельно выбирать основания и критерии для классификации, устанавливать причинно-следственные связи, строить логическое рассуждение, умозаключение (индуктивное, дедуктивное, по аналогии) и делать выводы;</p>	<p>осознанному выбору и построению дальнейшей индивидуальной траектории образования на базе ориентировки в мире профессий и профессиональных предпочтений, с учетом устойчивых познавательных интересов.</p> <p>Сформированность ответственного отношения к учению; уважительного отношения к труду, наличие опыта участия в социально значимом труде.</p> <p>Осознанное, уважительное и доброжелательное отношение к другому человеку, его мнению. Готовность и способность вести диалог с другими людьми и достигать в нем</p>
--	--	---	--	--

	<p>раскрывать причинно-следственные связи природно-хозяйственных явлений и процессов;</p> <p>выделять и объяснять существенные признаки географических объектов и явлений;</p> <p>выявлять и объяснять географические аспекты различных текущих событий и ситуаций;</p> <p>описывать изменения геосистем в результате природных и антропогенных воздействий;</p> <p>решать задачи по определению состояния окружающей среды, ее</p>	<p><i>составлять географические описания населения, хозяйства и экологической обстановки отдельных стран и регионов мира;</i></p> <p><i>делать прогнозы развития географических систем и комплексов в результате изменения их компонентов;</i></p> <p><i>выделять наиболее важные экологические, социально-экономические проблемы;</i></p> <p><i>давать научное объяснение процессам, явлениям, закономерностям, протекающим в географической оболочке;</i></p>	<p>Умение создавать, применять и преобразовывать знаки и символы, модели и схемы для решения учебных и познавательных задач; смысловое чтение; формирование и развитие экологического мышления, умение применять его в познавательной, коммуникативной, социальной практике и профессиональной ориентации; Развитие мотивации к овладению культурой активного использования словарей и других поисковых систем;</p> <p>Коммуникативные УУД</p> <p>умение организовывать учебное сотрудничество и совместную деятельность с учителем и сверстниками; работать индивидуально и в группе: находить общее решение и разрешать конфликты на основе согласования позиций и учета интересов; формулировать, аргументировать и отстаивать свое мнение; умение осознанно использовать</p>	<p>взаимопонимания. Сформированность основ экологической культуры, соответствующей современному уровню экологического мышления, наличие опыта экологически ориентированной рефлексивно-оценочной и практической деятельности в жизненных ситуациях (готовность к исследованию природы, к занятиям сельскохозяйственным трудом, к художественно-эстетическому отражению природы, к занятиям туризмом, в том числе экотуризмом, к осуществлению природоохранной деятельности). Российская гражданская идентичность</p>
--	---	---	---	--

	<p>пригодности для жизни человека;</p> <p>оценивать демографическую ситуацию, процессы урбанизации, миграции в странах и регионах мира;</p> <p>объяснять состав, структуру и закономерности размещения населения мира, регионов, стран и их частей;</p> <p>характеризовать географию рынка труда;</p> <p>рассчитывать численность населения с учетом естественного движения и миграции населения стран, регионов мира;</p> <p>анализировать факторы и объяснять закономерности размещения отраслей хозяйства отдельных стран и регионов мира;</p>	<p><i>понимать и характеризовать причины возникновения процессов и явлений, влияющих на безопасность окружающей среды;</i></p> <p><i>оценивать характер взаимодействия деятельности человека и компонентов природы в разных географических условиях с точки зрения концепции устойчивого развития;</i></p> <p><i>раскрывать сущность интеграционных процессов в мировом сообществе;</i></p>	<p>речевые средства в соответствии с задачей коммуникации для выражения своих чувств, мыслей и потребностей для планирования и регуляции своей деятельности; владение устной и письменной речью, монологической контекстной речью; формирование и развитие компетентности в области использования информационно-коммуникационных технологий</p>	<p>(патриотизм, уважение к Отечеству, к прошлому и настоящему многонационального народа России, чувство ответственности и долга перед Родиной, идентификация себя в качестве гражданина России, субъективная значимость использования русского языка и языков народов России, осознание и ощущение личностной сопричастности судьбе российского народа). Осознание этнической принадлежности, знание истории, языка, культуры своего народа, своего края, основ культурного наследия народов России и человечества (идентичность человека с российской многонациональной культурой, сопричастность истории</p>
--	---	---	---	--

	<p>характеризовать отраслевую структуру хозяйства отдельных стран и регионов мира;</p> <p>приводить примеры, объясняющие географическое разделение труда;</p> <p>определять принадлежность стран к одному из уровней экономического развития, используя показатель внутреннего валового продукта;</p> <p>оценивать ресурсообеспеченность стран и регионов при помощи различных источников информации в современных условиях функционирования экономики;</p> <p>оценивать место отдельных стран и регионов в мировом хозяйстве;</p>			<p>народов и государств, находившихся на территории современной России); интериоризация гуманистических, демократических и традиционных ценностей многонационального российского общества. Осознанное, уважительное и доброжелательное отношение к истории, культуре, религии, традициям, языкам, ценностям народов России и народов мира.</p>
--	--	--	--	--

Содержание

Название раздела	Краткое содержание	Количество часов
10 класс		
Общая характеристика мира	<p>Традиционные и новые методы географических исследований. Географическая карта – особый источник информации о действительности. Географическая номенклатура. Статистический метод – один из основных в географии. Другие способы и формы получения географической информации: экспедиции, стационарные наблюдения, камеральная обработка, опыты, моделирование. Геоинформационные системы как средство получения, обработки и представления пространственно-координированных географических данных.</p> <p style="text-align: center;">Тема 1. Политическая карта мира</p> <p>Современная политическая карта мира. Количественные и качественные изменения на политической карте. Территория и границы. Этапы формирования политической карты. Главные объекты политической карты мира. Место стран в современном мире, их форма правления и государственное устройство. Типология стран мира.</p> <p style="text-align: center;">Практические работы</p> <ol style="list-style-type: none"> 1. Составление систематизирующей таблицы «Государственный строй стран мира». 2. Характеристика политико-географического положения страны. Его изменение во времени. <p style="text-align: center;">Тема 2. География мировых природных ресурсов. Загрязнение и охрана окружающей среды.</p> <p>Взаимодействие человечества и природы в прошлом и настоящем. Международный характер проблемы «дестабилизация окружающей среды». Природные ресурсы Земли, их виды. Ресурсообеспеченность. Природно-ресурсный потенциал разных территорий. Территориальные сочетания природных ресурсов. География природных ресурсов Земли. Основные типы природопользования. Источники загрязнения окружающей среды. Геоэкологические проблемы регионов различных типов природопользования. Пути сохранения качества окружающей среды.</p>	34

	<p>Практическая работа</p> <p>1. Оценка ресурсообеспеченности отдельных стран (регионов) мира (по выбору).</p> <p>Тема 3. География населения мира.</p> <p>Численность, динамика и размещение населения мира, крупных регионов и стран. Воспроизводство и миграции населения. Их типы и виды. Структура населения (половая, возрастная, расовая, этническая, религиозная, по образовательному уровню). Демографическая ситуация в разных регионах и странах мира.</p> <p>Характеристика трудовых ресурсов и занятости населения крупных стран и регионов мира. Расселение населения. Специфика городских и сельских поселений. Масштабы и темпы урбанизации различных стран и регионов мира.</p> <p>Практическая работа</p> <p>1. Составление сравнительной оценки трудовых ресурсов стран и регионов мира.</p> <p>Тема 4. НТР и мировое хозяйство.</p> <p>Понятие о НТР, её характерные черты и составные части. Мировое хозяйство. Международное географическое разделение труда. Отраслевая и территориальная структура мирового хозяйства. Факторы размещения производительных сил.</p> <p>Практическая работа</p> <p>1. Сравнительная характеристика ведущих факторов размещения производительных сил.</p> <p>Тема 5. География отраслей мирового хозяйства.</p> <p>География важнейших отраслей: топливно-энергетическая промышленность, электроэнергетика, горнодобывающая, металлургическая, машиностроение, химическая, лесная и деревообрабатывающая, легкая. География сельского хозяйства и рыболовства. География транспорта.</p>	
--	--	--

	<p>Международная специализация и кооперирование – интеграционные зоны, крупнейшие фирмы и транснациональные корпорации (ТНК). Отрасли международной специализации стран и регионов мира; определяющие их факторы.</p> <p>Внешние экономические связи – научно-технические, производственное сотрудничество, создание свободных экономических зон (СЭЗ). География мировых валютно-финансовых отношений. Крупнейшие международные отраслевые и региональные союзы. Международная торговля – основные направления и структура. Главные центры мировой торговли.</p> <p>Практическая работа</p> <p>1. Составление экономико-географической характеристики одной из отраслей (по выбору) промышленности мира.</p>	
--	---	--

Тематическое планирование

№ п/п	Название раздела	Количество часов
1.1.	Введение. Положение географии в системе наук.	1
1.2.	Политическая карта мира	5
1.3.	География мировых природных ресурсов. Загрязнение и охрана окружающей среды	6
1.4.	География населения мира	7
1.5.	НТР и мировое хозяйство	6
1.6.	География отраслей мирового хозяйства	8

11 класс

Планируемые результаты

Название раздела	Предметные результаты		Метапредметные результаты	Личностные результаты
	ученик научится	ученик получит возможность научиться		
Региональная география и страноведение	<p>оценивать демографическую ситуацию, процессы урбанизации, миграции в странах и регионах мира;</p> <p>объяснять состав, структуру и закономерности размещения населения мира, регионов, стран и их частей;</p> <p>характеризовать географию рынка труда;</p> <p>рассчитывать численность населения с учетом естественного движения и</p>	<p><i>оценивать изменение отраслевой структуры отдельных стран и регионов мира;</i></p> <p><i>оценивать влияние отдельных стран и регионов на мировое хозяйство;</i></p> <p>– <i>анализировать региональную политику отдельных стран и регионов;</i></p> <p><i>анализировать основные направления международных исследований малоизученных территорий;</i></p>	<p>Регулятивные УУД:</p> <p>умение самостоятельно определять цели обучения, ставить и формулировать новые задачи в учебе и познавательной деятельности, развивать мотивы и интересы своей познавательной деятельности;</p> <p>Умение самостоятельно планировать пути достижения целей, в том числе альтернативные, осознанно выбирать наиболее эффективные способы решения учебных и познавательных задач;</p> <p>умение соотносить свои действия с планируемыми</p>	<p>Сформированность целостного мировоззрения, соответствующего современному уровню развития науки и общественной практики, учитывающего социальное, культурное, языковое, духовное многообразие современного мира. Готовность и способность обучающихся к саморазвитию и самообразованию на основе мотивации к обучению и познанию; готовность и способность</p>

<p>миграции населения стран, регионов мира;</p> <p>анализировать факторы и объяснять закономерности размещения отраслей хозяйства отдельных стран и регионов мира;</p> <p>характеризовать отраслевую структуру хозяйства отдельных стран и регионов мира;</p> <p>приводить примеры, объясняющие географическое разделение труда;</p> <p>определять принадлежность стран к одному из уровней экономического развития, используя показатель внутреннего валового продукта;</p>	<p><i>выявлять особенности современного геополитического и геоэкономического положения России, ее роль в международном географическом разделении труда;</i></p> <p><i>понимать принципы выделения и устанавливать соотношения между государственной территорией и исключительной экономической зоной России;</i></p>	<p>результатами, осуществлять контроль своей деятельности в процессе достижения результата, определять способы действий в рамках предложенных условий и требований, корректировать свои действия в соответствии с изменяющейся ситуацией;</p> <p>умение оценивать правильность выполнения учебной задачи, собственные возможности ее решения; владение основами самоконтроля, самооценки, принятия решений и осуществления осознанного выбора в учебной и познавательной;</p> <p>Познавательные УУД:</p> <p>умение определять понятия, создавать обобщения, устанавливать аналогии, классифицировать, самостоятельно выбирать основания и критерии для классификации, устанавливать причинно-следственные связи, строить логическое рассуждение, умозаключение</p>	<p>осознанному выбору и построению дальнейшей индивидуальной траектории образования на базе ориентировки в мире профессий и профессиональных предпочтений, с учетом устойчивых познавательных интересов.</p> <p>Сформированность ответственного отношения к учению; уважительного отношения к труду, наличие опыта участия в социально значимом труде.</p> <p>Осознанное, уважительное и доброжелательное отношение к другому человеку, его мнению. Готовность и способность вести диалог с другими людьми и достигать в нем</p>
--	--	---	--

	<p>оценивать ресурсообеспеченность стран и регионов при помощи различных источников информации в современных условиях функционирования экономики;</p> <p>оценивать место отдельных стран и регионов в мировом хозяйстве;</p> <p>оценивать роль России в мировом хозяйстве, системе международных финансово-экономических и политических отношений;</p>		<p>(индуктивное, дедуктивное, по аналогии) и делать выводы; Умение создавать, применять и преобразовывать знаки и символы, модели и схемы для решения учебных и познавательных задач; смысловое чтение; формирование и развитие экологического мышления, умение применять его в познавательной, коммуникативной, социальной практике и профессиональной ориентации; Развитие мотивации к овладению культурой активного использования словарей и других поисковых систем;</p> <p>Коммуникативные УУД</p> <p>умение организовывать учебное сотрудничество и совместную деятельность с учителем и сверстниками; работать индивидуально и в группе: находить общее решение и разрешать конфликты на основе согласования позиций и учета интересов; формулировать,</p>	<p>взаимопонимания. Сформированность основ экологической культуры, соответствующей современному уровню экологического мышления, наличие опыта экологически ориентированной рефлексивно-оценочной и практической деятельности в жизненных ситуациях (готовность к исследованию природы, к занятиям сельскохозяйственным трудом, к художественно-эстетическому отражению природы, к занятиям туризмом, в том числе экотуризмом, к осуществлению природоохранной деятельности). Российская гражданская идентичность</p>
--	--	--	--	--

			<p>аргументировать и отстаивать свое мнение; умение осознанно использовать речевые средства в соответствии с задачей коммуникации для выражения своих чувств, мыслей и потребностей для планирования и регуляции своей деятельности; владение устной и письменной речью, монологической контекстной речью; формирование и развитие компетентности в области использования информационно-коммуникационных технологий</p>	<p>(патриотизм, уважение к Отечеству, к прошлому и настоящему многонационального народа России, чувство ответственности и долга перед Родиной, идентификация себя в качестве гражданина России, субъективная значимость использования русского языка и языков народов России, осознание и ощущение личностной сопричастности судьбе российского народа). Осознание этнической принадлежности, знание истории, языка, культуры своего народа, своего края, основ культурного наследия народов России и человечества (идентичность человека с российской многонациональной культурой, сопричастность истории</p>
--	--	--	---	--

				народов и государств, находившихся на территории современной России); интериоризация гуманистических, демократических и традиционных ценностей многонационального российского общества. Осознанное, уважительное и доброжелательное отношение к истории, культуре, религии, традициям, языкам, ценностям народов России и народов мира.
Глобальные проблемы человечества	объяснять влияние глобальных проблем человечества на жизнь населения и развитие мирового хозяйства.	давать оценку международной деятельности, направленной на решение глобальных проблем человечества.		

Содержание

Название раздела	Краткое содержание	Количество часов
Региональная география и страноведение	<p>Тема 1. Регионы и страны мира.</p> <p>Многообразие стран на политической карте мира. Различия стран современного мира по размерам территории, численности населения, особенностям населения, особенностям ГП. Типы стран. Экономически развитые и развивающиеся страны (главные; высокоразвитые страны Западной Европы; страны переселенческого типа; ключевые страны; страны внешнеориентированного развития; НИС и др. группы).</p> <p>Понятие о географическом регионе. Основные варианты регионального деления мира. Особенности ГП, истории открытия и освоения, природно – ресурсного потенциала, населения, хозяйства, проблем современного социально – экономического развития крупных регионов и стран Европы, Азии, Африки, Северной и Латинской Америки, Австралии.</p> <p>Практические работы</p> <ol style="list-style-type: none"> 1. Сравнительная характеристика дух стран Зарубежной Европы 1. Классификация стран Зарубежной Азии 2. Сравнение экономики трёх зон Китая: Западной, Центральной и Восточной. 3. Составление картосхемы международных экономических связей Японии. 4. Составление картосхемы международных экономических связей Австралии. 5. Сравнение двух макрорегионов США. 6. Составление программы освоения территории Канады. 7. Сравнительная характеристика двух стран Латинской Америки. <p>Тема 2. Россия в современном мире.</p> <p>Россия на современной политической карте мира. Изменение ГП России во времени. Характеристика современных границ государства. Современное геополитическое положение России.</p> <p>Россия в МХ и МГРТ; география отраслей её международной специализации.</p>	30

	<p>Характеристика современного этапа преобразований закрытой экономики прошлого в открытую экономику будущего. Россия в системе международных финансово – экономических и политических отношений.</p> <p>Особенности географии и структуры международной торговли. Крупнейшие торговые партнёры страны. Структура внешнеторгового баланса. Основные формы внешних экономических связей. Участие России в международных отраслевых и региональных организациях. Россия и страны СНГ. Участие России в Международных социально – экономических и геоэкологических проектах.</p> <p>Практическая работа</p> <p>1. Составление картосхемы участия России в Международных организациях.</p>	
<p>Глобальные проблемы человечества</p>	<p>Тема 1. Географические аспекты современных глобальных проблем человечества.</p> <p>Природа и цивилизация. Понятие о глобальных проблемах, их типах и взаимосвязях. Географические аспекты глобальных проблем человечества в прошлом и настоящем. Сырьевая, демографическая, продовольственная, экологическая проблемы как особо приоритетные, пути их решения. Проблема преодоления отсталости развивающихся стран. Географические аспекты качества жизни населения. Роль географии в решении глобальных проблем человечества.</p> <p>Геоэкология – фокус глобальных проблем человечества. Общие и специфические экологические проблемы разных регионов Земли.</p> <p>Практическая работа</p> <p>1. Разработка проекта решения одной из глобальных проблем человечества.</p>	<p>3</p>

Тематическое планирование

№ п/п	Название раздела	Количество часов
2.1.	Регионы и страны мира	27
2.2.	Россия в современном мире	3
2.3.	Географические аспекты современных глобальных проблем человечества	3